




1. PATRIMONIO PROTEGIDO NO MUNICÍPIO

1.1. PATRIMÔNIO PROTEGIDO POR TOMBAMENTO

MUNICIPAL		
FOTO	DESIGNAÇÃO ENDEREÇO	CATEGORIA
	1. TÚMULO DA FAMÍLIA CARNEIRO Cemitério Municipal – Rua Sinhô Limírio nº1045	BI
	DOCUMENTAÇÃO DATA APROVAÇÃO	INVENTARIADO
	Decreto de tombamento nº: 14/2008 Data do tombamento: 17/03/008 Dossiê enviado ao IEPHA/MG em: 2008 Aprovado: SIM	SIM
FOTO	DESIGNAÇÃO ENDEREÇO	CATEGORIA
	2. SINO E RELÓGIO DA IGREJA MATRIZ N. SRA. DA PIEDADE Praça Nossa Senhora da Piedade, s/nº - Centro	BM
	DOCUMENTAÇÃO DATA APROVAÇÃO	INVENTARIADO
	Decreto de tombamento nº: 13/2009 Data do tombamento: 26/03/2009 Dossiê enviado ao IEPHA/MG em: 2009 Aprovado: SIM	NÃO
FOTO	DESIGNAÇÃO ENDEREÇO	CATEGORIA
	3. CONJUNTO PAISAGÍSTICO DA LAGOA D'ÁGUA Av. Juscelino Kubistchek, s/nº	CP
	DOCUMENTAÇÃO DATA APROVAÇÃO	INVENTARIADO
	Decreto de tombamento nº: 12/2009 Data do tombamento: 26/03/2009 Dossiê enviado ao IEPHA/MG em: 2009 Aprovado: SIM	NÃO
ESTADUAL	Não possui bens tombados para o nível Estadual.	
FEDERAL	Não possui bens tombados para o nível Federal.	

1.2. PATRIMÔNIO INVENTARIADO PELO MUNICÍPIO

EXERCÍCIO 2009

ESTRUTURAS ARQUITETÔNICAS E URBANÍSTICAS (BI)

DESIGNAÇÃO ENDEREÇO	EXERCÍCIO DE ATUALIZAÇÃO	ÁREA
01 – ESCOLA ESTADUAL CORONEL CRISTIANO Praça Nossa Senhora da Piedade, s/nº	2018	ÁREA 01
02 – IGREJA NOSSA SENHORA DA PIEDADE Praça Nossa Senhora da Piedade, s/nº	2018	ÁREA 01
03 – RESIDÊNCIA À PRAÇA NOSSA SENHORA DA PIEDADE, 245 Praça Nossa Senhora da Piedade, 245	2018	ÁREA 01
04 – RESIDÊNCIA À PRAÇA NOSSA SENHORA DA PIEDADE, 260 Praça Nossa Senhora da Piedade, 260	-	ÁREA 01
05 – RESIDÊNCIA À PRAÇA NOSSA SENHORA DA PIEDADE, 280 Praça Nossa Senhora da Piedade, 280	-	ÁREA 01
06 – CHÁCARA CUPIM Estrada do Cupim	-	ÁREA 02
07 – FAZENDA CAMPO DO ONÇA Estrada de terra sentido Monjolos	-	ÁREA 02
08 – FAZENDA COCHOS Estrada de terra sentido Monjolos	-	ÁREA 02
09 – FAZENDA ABELHA Estrada do Cupim	-	ÁREA 02
10 – FAZENDA CUPIM Estrada do Cupim	-	ÁREA 02

EXERCÍCIO 2010**ESTRUTURAS ARQUITETÔNICAS E URBANÍSTICAS (BI)**

DESIGNAÇÃO ENDEREÇO	EXERCÍCIO DE ATUALIZAÇÃO	ÁREA
01 – RESIDÊNCIA Praça Nossa Senhora da Piedade, 398	-	ÁREA 01
02 – RESIDÊNCIA Rua Clarimundo Fonseca, 198 e 210	-	ÁREA 01
03 – TUMULO DA FAMÍLIA CEIXETA MUNDIM Praça Nossa Senhora da Piedade, 260	2018	ÁREA 01
04 – RESIDÊNCIA Rua João Carneiro, 606	2018	ÁREA 01
05 – RESIDÊNCIA Rua Francisca Fernandes Canedo, 780/784	2018	ÁREA 01
06 – RESIDÊNCIA Rua Zeca Limírio, 574	-	ÁREA 01
07 – RESIDÊNCIA Praça Dona Filomena, 102	2018	ÁREA 01
08 – RESIDÊNCIA Rua Clarimundo Fonseca, 75	-	ÁREA 01
09 – SEDE DA FAZENDA MATA BURROS Distrito Ribeirão Mata Burros, saída para Patos de Minas	-	ÁREA 02
10 – SEDE DA FAZENDA ABELHA Distrito de Monjolinho	-	ÁREA 02
11 – RESIDÊNCIA DA FAZENDA ABELHAS Distrito de Monjolinho	-	ÁREA 02
12 – FAZENDA CUPINS - Residência de João Antônio de Santana Distrito de Monjolinho	-	ÁREA 02
13 – FAZENDA CUPINS - Residência de Geraldo Cândido Santana Distrito de Monjolinho	-	ÁREA 02

DESIGNAÇÃO ENDEREÇO	EXERCÍCIO DE ATUALIZAÇÃO	ÁREA
14 – FAZENDA DA ABELHA - RESIDÊNCIA DE JOÃO BATISTA MARTINS Comunidade Rural da Abelha - 22 km da sede	-	ÁREA 02
15 – VENDA DA FAZENDA ZÉ BABILÔNIA Comunidade Rural da Abelha -17 km da sede	-	ÁREA 02
16 – RESIDÊNCIA DE DÉCIO MACIEL BABILÔNIA Comunidade Rural da Abelha -24 km da sede	-	ÁREA 02
17 – CHÁCARA CABECEIRA MONJOLINHO Povoado do Cupim - 4,5 km do Distrito de Monjolinho	-	ÁREA 02
18 – RESIDÊNCIA DE SALVADOR DE OLIVEIRA SANTANA Povoado do Cupim - 1 km do Distrito de Monjolinho	-	ÁREA 02

CONJUNTOS PAISAGÍSTICOS (CP)

DESIGNAÇÃO ENDEREÇO	EXERCÍCIO DE ATUALIZAÇÃO	ÁREA
01 –PRAÇA NOSSA SENHORA DA PIEDADE Praça Nossa Senhora da Piedade	2018	ÁREA 01

EXERCÍCIO 2011

BENS MÓVEIS E INTEGRADOS (BM | BIN)

DESIGNAÇÃO ENDEREÇO	EXERCÍCIO DE ATUALIZAÇÃO	ÁREA
01 – IMAGEM DE NOSSA SENHORA DA PIEDADE Igreja Matriz de N. Sra. da Piedade - Praça N. Sra. da Piedade, s/nº	2018	ÁREA 01
02 – RÁDIO ANTIGO Acervo particular de Lânio Braga - Rua Grispim Braga, 251	-	ÁREA 01
03 – ORATÓRIO Fazenda Carrancas	-	ÁREA 02

BENS MÓVEIS E INTEGRADOS (BM | BIN)

DESIGNAÇÃO ENDEREÇO	EXERCÍCIO DE ATUALIZAÇÃO	ÁREA
04 – RELÓGIO DE PÊNDULO Fazenda Mata Burros - Comunidade Ribeirão Mata Burros	-	ÁREA 02
05 – TORRE DA USINA Fazenda Mata Burros - Comunidade Ribeirão Mata Burros	-	ÁREA 02

BENS ARQUIVÍSTICOS (ARQ)

DESIGNAÇÃO ENDEREÇO	EXERCÍCIO DE ATUALIZAÇÃO	ÁREA
01 – ARQUIVO ECLESIASTICO DA PARÓQUIA N. SRA. DA PIEDADE Rua Tenente Francisco Sebastião, 677	-	ÁREA 01

BEM IMATERIAL (IMA)

DESIGNAÇÃO ENDEREÇO	EXERCÍCIO DE ATUALIZAÇÃO	ÁREA
01 – ARTESANATO DE MADEIRA Rua Leozina Moreira, 205	-	ÁREA 01
02 – CONGADA DE N. SRA. DO ROSÁRIO Praça N. Sra. da Piedade e ruas do centro	-	ÁREA 01
03 – FESTA DE NOSSA SENHORA DA PIEDADE Adro da Igreja Matriz de N. Sra. da Piedade e ruas adjacentes	-	ÁREA 01
04 – PERSONALIDADE JOSÉ JOAQUIM DE SOUSA, VULGO JUCA DA ANGÉLICA Fazenda Mata Burros - Comunidade Ribeirão Mata Burros	-	ÁREA 02
03 – FESTA DE NOSSA SENHORA DA PIEDADE Adro da Igreja Matriz de N. Sra. da Piedade e ruas adjacentes	-	ÁREA 02

EXERCÍCIO 2012**ESTRUTURAS ARQUITETÔNICAS E URBANÍSTICAS (BI)**

DESIGNAÇÃO ENDEREÇO	EXERCÍCIO DE ATUALIZAÇÃO	ÁREA
01 – RESIDÊNCIA JOSÉ MOREIRA DOS REIS Rua Frei Conrado, s/nº	-	ÁREA 03
02 – RESIDÊNCIA HÉLIO MOREIRA DOS REIS Rua Frei Conrado, s/nº	-	ÁREA 03
03 – RESIDÊNCIA À RUA VIGILATO COSTA, 93 Rua Vigilato Costa, nº 93	-	ÁREA 03
04 – RESIDÊNCIA À RUA EULÁLIO MARTINS, 31 Rua Eulálio Martins, nº 31	-	ÁREA 03
05 – RESIDÊNCIA DE JOSÉ FERREIRA FIRMO Praça São Sebastião, s/nº	-	ÁREA 04
06 – IGREJA DE SÃO SEBASTIÃO Praça São Sebastião, s/nº	-	ÁREA 04
07 – RESIDÊNCIA À RUA D, 35 Rua D, nº 35	-	ÁREA 04
08 – RESIDÊNCIA À RUA LAGOA FORMOSA, 321 Rua Lagoa Formosa, nº 321	-	ÁREA 04
09 – RESIDÊNCIA DE GALBA GOMES DOS SANTOS Rua A, s/nº	-	ÁREA 04

EXERCÍCIO 2014**BENS MÓVEIS E INTEGRADOS (BM | BIN)**

DESIGNAÇÃO ENDEREÇO	EXERCÍCIO DE ATUALIZAÇÃO	ÁREA
01 – BAÚ - RESIDÊNCIA DÉLCIO CAETANO Praça N. Sra. da Abadia, nº 107	-	ÁREA 03
02 – DEBULHADOR DE MILHO - RESIDÊNCIA DÉLCIO CAETANO Praça N. Sra. da Abadia, nº 107	-	ÁREA 03

DESIGNAÇÃO ENDEREÇO	EXERCÍCIO DE ATUALIZAÇÃO	ÁREA
03 – FERRO À BRASA - RESIDÊNCIA APARECIDA MARIA DO CARMO Praça N. Sra. da Abadia, nº 107	-	ÁREA 03
04 – MESA DE MADEIRA - RESIDÊNCIA DÉLCIO CAETANO Praça N. Sra. da Abadia, nº 107	-	ÁREA 03
05 – MÁQUINA DE COSTURA DE PEDAL - RESIDÊNCIA ANA FERREIRA Praça N. Sra. da Abadia, nº 107	-	ÁREA 03
06 – PILÃO DE MADEIRA - RESIDÊNCIA ANA FERREIRA Rua Água Limpa (antiga Rua B), nº 41	-	ÁREA 03

BEM IMATERIAL (IMA)

DESIGNAÇÃO ENDEREÇO	EXERCÍCIO DE ATUALIZAÇÃO	ÁREA
01 – PERSONALIDADE "DELÍCIA BENZEDEIRA" Rua Francisco Conrado, s/nº	-	ÁREA 03
02 – ENCONTRO DE CARREIROS Praça São Sebastião	-	ÁREA 04
03 – FESTA DO PUDIM Praça São Sebastião	-	ÁREA 04